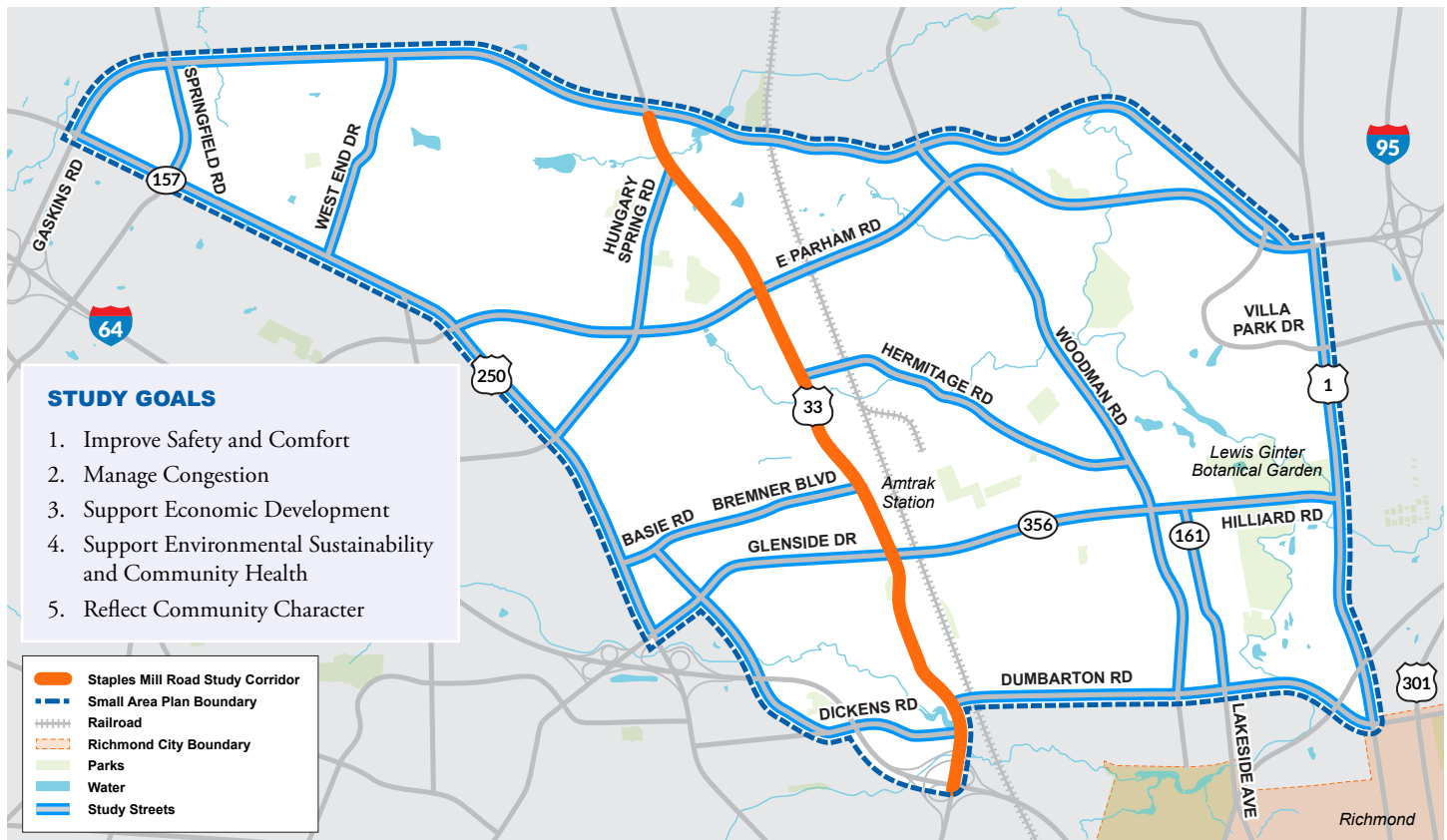


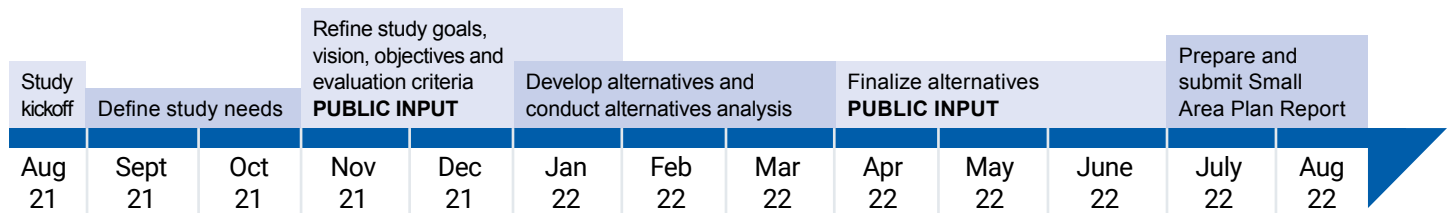
STUDY OVERVIEW

The Staples Mill Road (Route 33) Small Area Plan (the study) will evaluate automobile, transit, bicycle, and pedestrian conditions along Staples Mill Road and other key streets near the Staples Mill Road Amtrak Station in Henrico County. The study will assess future travel projections and a concept developed by Henrico County and Virginia Department of Rail and Public Transportation (DRPT) for [transit-oriented development](#) surrounding the Amtrak Station. It will generate transportation solutions to help meet the study’s vision and goals.

The study vision is for Staples Mill Road to be a [Complete Street](#) that supports development and provides safe and comfortable travel for all uses and users of the roadway.



PROJECT TIMELINE



LET US KNOW WHAT YOU THINK



Help us identify transportation opportunities and issues along and near Staples Mill Road by taking our survey:

bit.ly/StaplesMillSurvey or

scan the QR code! The survey will be available until January 27, 2022.

You can also join us at our public meeting to learn more about the study:

VIRTUAL PUBLIC MEETING

Date: January 13, 2022

6 p.m. - 7 p.m. EST (Presentation followed by question and answer session)

The meeting will require pre-registration at: bit.ly/StaplesMillMeeting1

FOR MORE INFORMATION, PLEASE CONTACT:

Nicole Mueller,
VDOT Richmond District Planning Specialist
nicole.mueller@vdot.virginia.gov | 804-774-1624

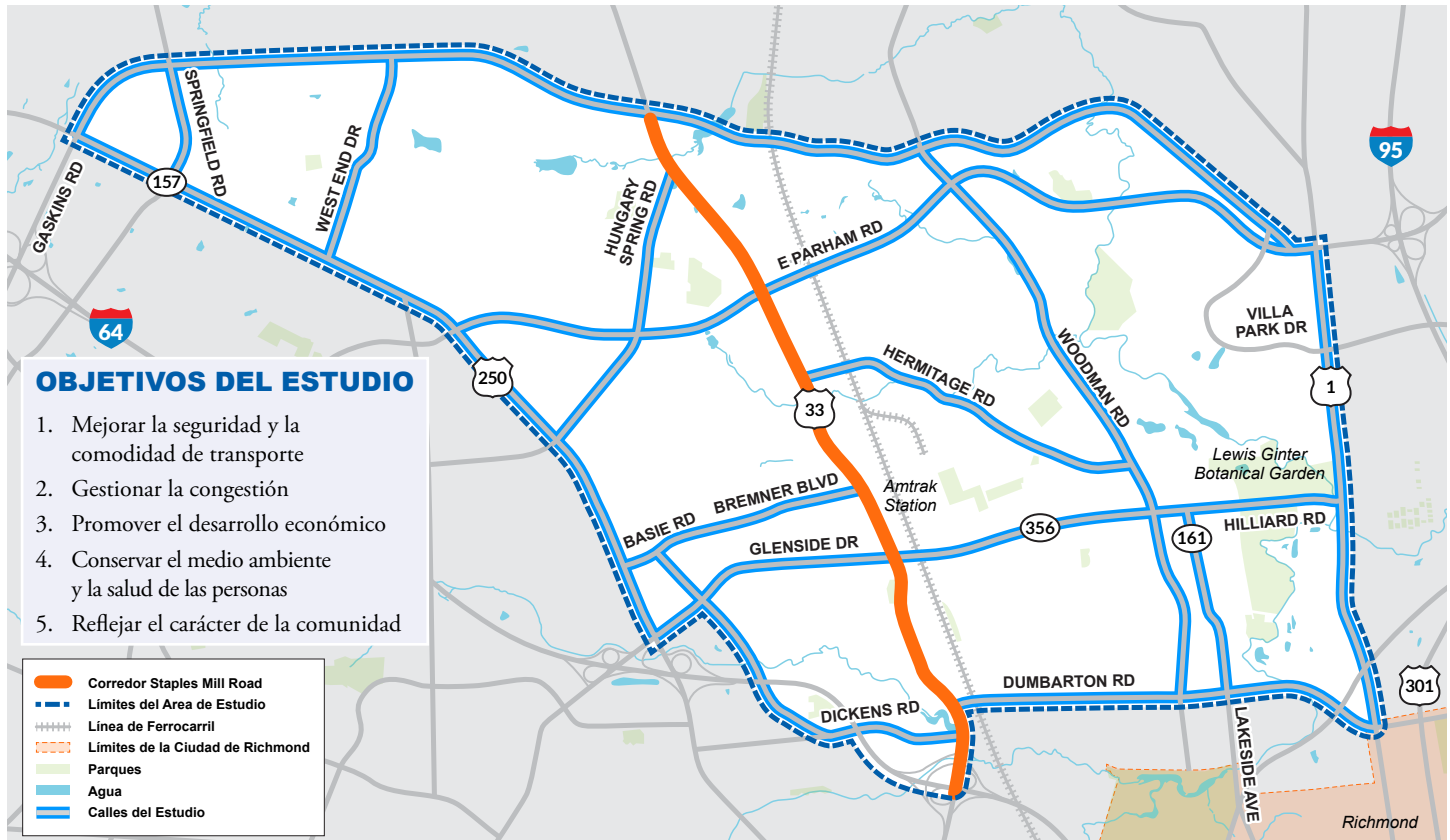
Stay connected by visiting:

www.virginiadot.org/projects/richmond/staples_mill_road_small_area_plan.asp

RESUMEN DEL ESTUDIO

El Estudio de Área Pequeña de Staples Mill Road (Ruta 33) (el estudio) evaluará las condiciones de transporte para automóviles, autobuses, bicicletas y peatones a lo largo de Staples Mill Road y otras calles clave alrededor de la estación de Amtrak de Staples Mill Road en el condado de Henrico. El estudio evaluará futuras proyecciones de transporte y un concepto de desarrollo orientado al transporte público alrededor de la estación de Amtrak desarrollado por el condado de Henrico y el Departamento de Ferrocarriles y Transporte Público de Virginia (DRPT). Se propondrán soluciones de transporte para cumplir con la visión y objetivos del estudio.

La visión del estudio es que Staples Mill Road se convierta en una calle completa que soporte el desarrollo y provea condiciones de transporte seguras y cómodas para todos los usos y usuarios de la calle.



CRONOLOGÍA DEL PROYECTO

Definir las necesidades del estudio			Refinar las metas, los objetivos, la visión y los criterios de evaluación del estudio					Finalizar alternativas					Preparar y entregar el Reporte del Plan de Área Pequeña	
Inicio del estudio			APORTE DEL PÚBLICO					Desarrollar alternativas y realizar análisis de alternativas					APORTE DEL PÚBLICO	
agosto 21	sept. 21	oct. 21	nov. 21	dic. 21	enero 22	feb. 22	marzo 22	abr. 22	mayo 22	jun. 22	jul. 22	agosto 22		

DÍGANOS LO QUE PIENSA



Ayúdenos a identificar las oportunidades y los problemas a lo largo y alrededor de Staples Mill Road al responder a nuestra encuesta:

bit.ly/EncuestaDeStaplesMill o escanee el código QR! La encuesta estará disponible hasta el 27 de enero de 2022.

También puede unirse a nuestra reunión pública virtual el 13 de enero para aprender más sobre estudio.

REUNIÓN PÚBLICA VIRTUAL

Fecha: 13 de enero de 2022

6 p.m. - 7 p.m. EST
(La presentación será seguida por una sesión de preguntas y respuestas)

La reunión requiere registración previa en: bit.ly/StaplesMillMeeting1

PARA MÁS INFORMACIÓN, COMUNÍQUESE CON:

Nicole Mueller,
VDOT Richmond District Planning Specialist
nicole.mueller@vdot.virginia.gov | 804-774-1624

Manténgase en contacto visitando:
www.virginiadot.org/projects/richmond/staples_mill_road_small_area_plan.asp